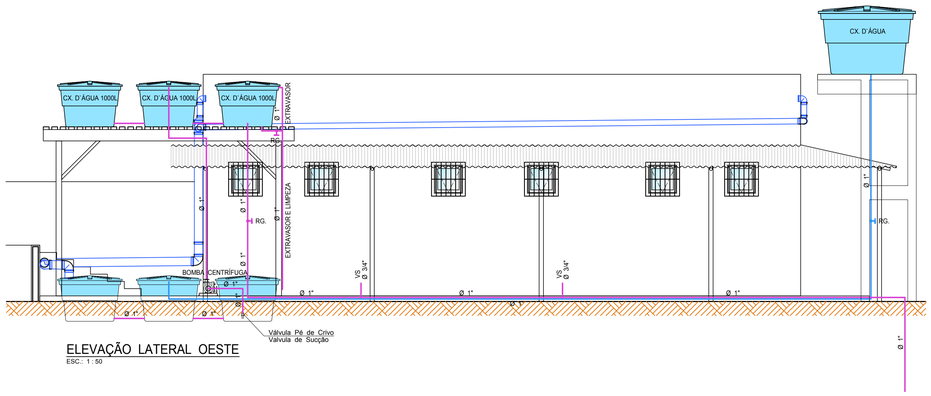

ELEVAÇÃO LATERAL OESTE
ESC.: 1 : 50

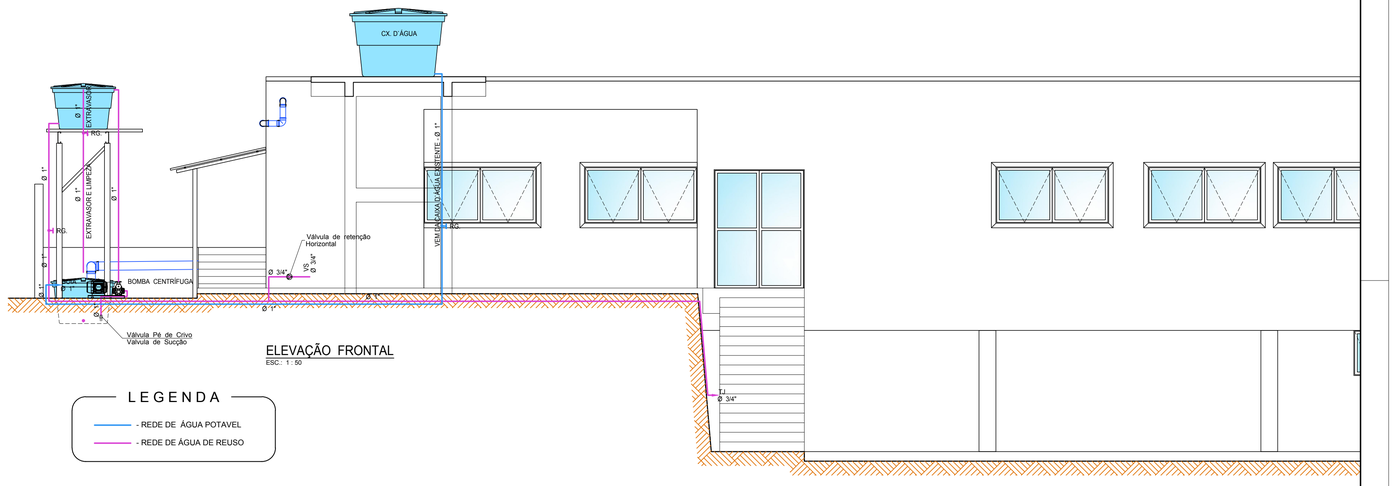

ELEVAÇÃO FRONTAL
ESC.: 1 : 50

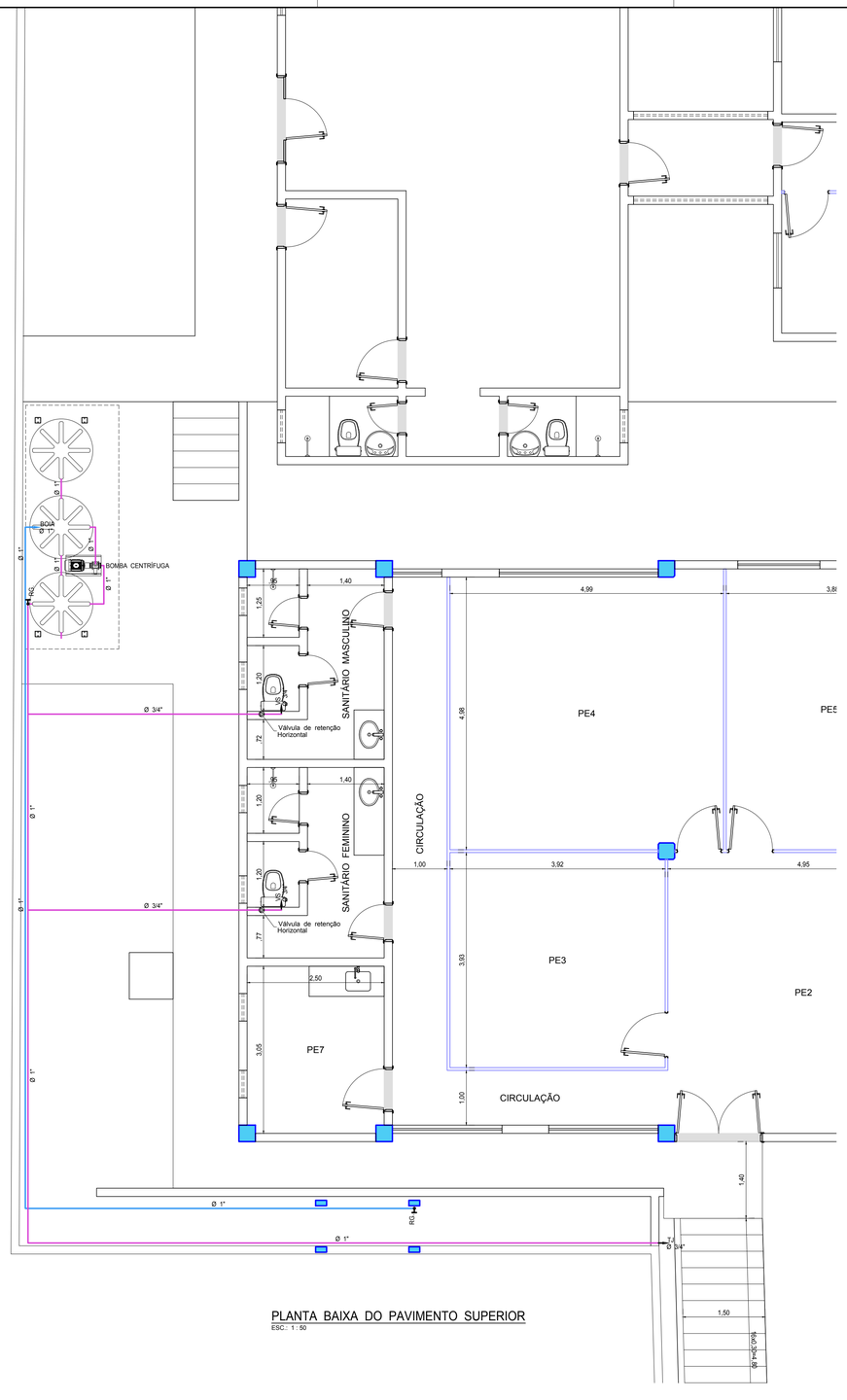

PLANTA BAIXA DO PAVIMENTO SUPERIOR
ESC.: 1 : 50

L E G E N D A

- REDE DE ÁGUA POTAVEL
- REDE DE ÁGUA DE REUSO

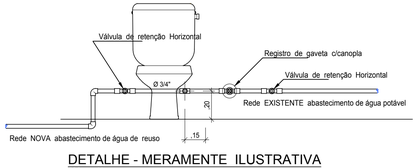

DETALHE - MERAMENTE ILUSTRATIVA
ESC.: 1 : 20

OBS:
O desenho e a locação da bomba centrífuga é meramete ilustrativa, devendo ser feito o dimensionamento da mesma para a aquisição.

LEGENDA

No.	DESCRIÇÃO	DATA
		/ /
		/ /
		/ /
		/ /
		/ /
		/ /
		/ /
		/ /
		/ /
		/ /

R E V I S Õ E S

ARTICULAÇÃO:

Member of CitiQ Federation
RINA
CERTIFIED MANAGEMENT SYSTEM
ISO 9001 - ISO 14001

			APROVAÇÃO
			/ /
RESP. TÉC. DO PROJETO	ENG° MILTON KAKUNO		/ /
DESENHO	João Bosco da S. Antonio		/ /
VERIFICAÇÃO			/ /

ESTA FOLHA É DE PROPRIEDADE DE
CIAMA/AM
E SEU CONTEUDO NÃO PODE SER COPIADO OU REVELADO A TERCEIROS.
A LIBERAÇÃO OU A APROVAÇÃO DESTE DOCUMENTO NÃO EXIME
A DETALHISTA DE SUA RESPONSABILIDADE SOBRE O MESMO.

COMPANHIA DE DESENVOLVIMENTO DO ESTADO DO AMAZONAS

CIAMA

OBRA : SEDE CIAMA

TÍTULO : REDE DE REUSO DAS ÁGUAS PLUVIAIS
PREDIO DA ENGENHARIA
PLANTA BAIXA E ELEVAÇÕES DO REDERVATÓRIO

LOCAL: MANAUS
AVENIDA TEFÉ, 3279 - JAPIIM

PRANCHA : 04/04

ARQUIVO : REUSO DAS ÁGUAS.dwg

ESCALA :	DATA :	ÁREA :	REVISÃO :
1 : 50	JAN/2021		00